

राजस्व एवं भूमि सुधार विभाग

(भू-अर्जन निदेशालय) या समाह्वान या समुचित सरकार

अधिसूचना

(अधिनियम- 30/2013 की धारा-19(1) के अधीन)

अधिसूचना संख्या 633 / भू.अ.

दिनांक: 02.08.2017

चूंकि झारखण्ड सरकार/ समाह्वान को यह प्रतीत होता है, कि सार्वजनिक प्रयोजनार्थ यथा स्टील अथॉरिटी ऑफ इंडिया लिमिटेड (SAIL) के टास्का ओपन कास्ट परियोजना हेतु ग्राम-रोहडाबांध, धाना-झरिया, धाना संख्या- 169, अंचल- झरिया में कुल- 3.96 एकड़ यात्रि 1.602 हे० भूमि अपेक्षित है। इसलिए अधिसूचना किया जाता है कि उपर्युक्त परियोजना के लिए अर्जन के अधीन एक भू-खंड है जो मानक माप से कमोवेश -3.96 एकड़ यात्रि - 1.602 हेक्टेयर है और जो ग्राम-रोहडाबांध, धाना-झरिया धाना संख्या-169 अंचल- झरिया परगना - झरिया जिला- धनबाद में है, जिसका विवरण निम्नानुसार है :-

क्र.	खण्ड सं०	प्लॉट	स्वामित्व का प्रकार	भूमि का प्रकार	प्लॉट का कुल रकबा (एकड़ में)	अर्जनाधीन रकबा (एकड़ में)	अधिसूचना हेतु डिगिटल व्यक्ति का रकबा (एकड़ में)	डिगिटल व्यक्ति का नाम	30	50	पु०	घ०
1	25	4068	सर्व साधारण	रास्ता	2.2	1.94	0.3	शैर आबाद सर्व साधारण	4068	4068	4257, 4266, 4259, 4286, 4287, 4288	4069, 4075, 4076, 4078
2	25	4285	सर्व साधारण	रास्ता	0.1	0.05	0.05	शैर आबाद सर्व साधारण	4288	4266	4278, 4284	4286, 4287
3	32	4269	खिजी	घर आंगन	0.02	0.02	0.01	दुर्गाचरण नोर्साई पिंगा शीतल नोर्साई	4270	4270, 4265	4270	4268
4	32	4269	खिजी	घर आंगन			0.01	आरती नोर्साई पिंगा स्व. कालिपटो नोर्साई, राजेश नोर्साई पिंगा कालिपटो नोर्साई	4270	4270, 4265	4270	4268
5	32	4270	खिजी	नोरा	0.22	0.22	0.11	दुर्गाचरण नोर्साई पिंगा शीतल नोर्साई	4276	4264, 4265	4271	4265, 4268
6	32	4270	खिजी	नोरा			0.11	आरती नोर्साई पिंगा स्व. कालिपटो नोर्साई, राजेश नोर्साई पिंगा कालिपटो नोर्साई	4276	4264, 4265	4271	4265, 4268
7	32	4271	खिजी	बाईट	0.63	0.5	0.25	दुर्गाचरण नोर्साई पिंगा शीतल नोर्साई	4274, 4275, 4276	4263	4272	4270
8	32	4271	खिजी	बाईट			0.25	आरती नोर्साई पिंगा स्व. कालिपटो नोर्साई, राजेश नोर्साई पिंगा कालिपटो नोर्साई	4274, 4275, 4276	4263	4272	4270
9	65	4272	खिजी		0.22	0.15	0.075	बाबुदेव मिश्र पिंगा लक्ष्मी मिश्र	4274	4263	4273	4271
10	65	4272	खिजी				0.075	सुभाष, सुरज पिंगा मोहिन्द मिश्र, दिनेश्वर मिश्र पिंगा स्व. परशुराम मिश्र, लक्ष्मी देवी पिंगा परशुराम मिश्र, ललित देवी पिंगा बलराम मिश्र, राजनी देवी पिंगा स्व. इरावती मिश्र	4274	4263	4273	4271
11	65	4286	खिजी		0.24	0.22	0.11	बाबुदेव मिश्र पिंगा लक्ष्मी मिश्र	4287	4285	4285	4068
12	65	4286	खिजी				0.11	सुभाष, सुरज पिंगा मोहिन्द मिश्र, दिनेश्वर मिश्र पिंगा स्व. परशुराम मिश्र, लक्ष्मी देवी पिंगा परशुराम मिश्र, ललित देवी पिंगा बलराम मिश्र, राजनी देवी पिंगा स्व. इरावती मिश्र	4287	4285	4285	4068
13	74	4273	खिजी	कानाली	1.04	0.49	0.1633	जयमि मिश्र, कामल मिश्र, नीला देवी, शीला देवी गीता देवी, कुसुम कुमारी पिंगा राजू मिश्र, अनीता कुमारी गंगा बबली देवी, राजी देवी पिंगा राजू मिश्र - 1 अंश संतोष मिश्र पिंगा राधिका मिश्र - 1 अंश	4336	4238, 4237	4350, 4351, 4354,	4272, 4263, 4262
14	74	4273	खिजी	कानाली			0.1633	नीला देवी पिंगा जोरावर मिश्र, प्रेमचल देवी पिंगा जोरावर मिश्र	4336	4238, 4237	4350, 4351, 4354,	4272, 4263, 4262
15	74	4273	खिजी	कानाली			0.1634	विश्व मिश्र, बिरजू मिश्र, जंजरी देवी, अरिना कुमारी, दीपा कुमारी पिंगा हरदयाल मिश्र, अरुणा देवी पिंगा हरदयाल मिश्र	4336	4238, 4237	4350, 4351, 4354,	4272, 4263, 4262

Handwritten signature/initials

Three handwritten signatures at the bottom of the page.

*1337
21/8/17*


16	79	4071	मिजी		0.33	0.2	0.05	ठबुलाल सिंढ पिता धरणीधर सिंढ	4052, 4053, 4056	4072	4069, 4070	985
17	79	4071	मिजी				0.05	उमासंकर सिंढ पिता धरणीधर सिंढ	4052, 4053, 4056	4072	4069, 4070	985
18	79	4071	मिजी				0.1	देवाजीस सिंढ , धनराज सिंढ पिता श्यामापती सिंढ, बासवजी देवी पनि श्यामापती सिंढ	4052, 4053, 4056	4072	4069, 4070	985
19	79	4079	मिजी	तालाव	0.48	0.05	0.025	देवाजीस सिंढ , धनराज सिंढ पिता श्यामापती सिंढ, बासवजी देवी पनि श्यामापती सिंढ	4074	4079	4077, 4078	966
20	79	4079	मिजी	तालाव			0.0125	ठबुलाल सिंढ पिता धरणीधर सिंढ	4074	4079	4077, 4078	966
21	79	4079	मिजी	तालाव			0.0125	अंकर सिंढ पिता धरणीधर सिंढ	4074	4079	4077, 4078	966
22	175	4247	मिजी	वाईट	0.13	0.13	0.13	लालमोहन सिंढ पिता भादू सिंढ , रामदुलारी देवी पनि भादू सिंढ , मलोज, धीरज, सलोज पिता सादेव सिंढ , डाक्टर सिंढ पिता हरसु सिंढ , शिवनारायण सिंढ , सजायी सिंढ, लखदलाल सिंढ पिता कुमार मणि सिंढ वज्रस्य सिंढ पिता कौटार सिंढ	4262	4248	4246	4261
23	298	4262	मिजी	वाईट	0.33	0.33	0.33	वसुधा कुमारी पिता देयु सिंढ (पुत्री सुका कुमारी)	4263	4247, 4246, 4238	4273	4261
24	298	4278	मिजी	भोरा 2	0.6	0.4	0.4	राधेश्याम अन्नवाल, प्रभाष कुमार अन्नवाल पिता मोरिभद्रान अन्नवाल - 2 अंज, धीरज, महेद, प्रदीप, मलोज, विनास पिता मजालंद अन्नवाल, दुर्गा देवी पनि मजालंद अन्नवाल - 1 अंज, मुकेश कुमार अन्नवाल , रमेश कुमार अन्नवाल पिता गुरारी लाल अन्नवाल - 1 अंज	4284	4266	4277, 4279, 4283	4285
25	304	4263	मिजी	वाईट	0.25	0.25	0.15	दुका म्हादेव मोंदेर (गोवावत मोरी लाल सिंढ)	4264, 4271, 4272	4262	4273	4264, 4265
26	304	4263	मिजी	वाईट			0.0333	मोहन, जीरोन्ट, अमृत सिंढ पिता स्व. भरत सिंढ , सुरादेव, विजय पिता मोरीलाल सिंढ	4264, 4271, 4272	4262	4273	4264, 4265
27	304	4263	मिजी	वाईट			0.0333	रोहन, संजय , वसु सिंढ पिता स्व. रामदयाल सिंढ	4264, 4271, 4272	4262	4273	4264, 4265
28	304	4263	मिजी	वाईट			0.0334	सुरदयाल सिंढ पिता स्व. मंगल सिंढ	4264, 4271, 4272	4262	4273	4264, 4265
29	304	4277	मिजी	भोरा 2	0.52	0.52	0.1733	मोहन, जीरोन्ट, अमृत सिंढ पिता स्व. भरत सिंढ, सुरादेव, विजय पिता मोरीलाल सिंढ	4282, 4332	4266, 4267, 4268	4275	4278, 4279, 4280, 4281
30	304	4277	मिजी	भोरा 2			0.1733	रोहन, संजय , वसु सिंढ पिता स्व. रामदयाल सिंढ	4282, 4332	4266, 4267, 4268	4275	4278, 4279, 4280, 4281
31	304	4277	मिजी	भोरा 2			0.1734	सुरदयाल सिंढ पिता स्व. मंगल सिंढ	4282, 4332	4266, 4267, 4268	4275	4278, 4279, 4280, 4281
32	330	4075	मिजी	वाईट	0.25	0.13	0.065	वासुदेव सिंढ पिता लसु सिंढ	4069	4076	4068	4074
33	330	4075	मिजी	वाईट			0.065	सुभाष, सुरज पिता मोरिभद्र सिंढ, दिनेश्वर सिंढ पिता स्व परसुराम सिंढ, लखी देवी पनि परसुराम सिंढ , लखिया देवी पुत्री बलराम सिंढ, आमटी देवी पिता स्व. इलचारी सिंढ	4069	4076	4068	4074
							कुल रकमा	3.96				

यह अधिचोषणा डिटलबूट व्यक्तियों की आपत्तियों के सुलझे और अधिनियम 20-30/2013 की धारा-15 में प्रदत्त यथा उपबंधित सम्यक जाँच के पश्चात् किया गया है। भूमि अर्जन के कारण पुनर्व्यवस्थापन के लिए संभावित परिवारों की संख्या जिनके लिए पुनर्व्यवस्थापन के क्षेत्र चिन्हित किए गए हैं, जिसका संक्षिप्त विवरण निम्नांकित है :-


ग्राम- आसलबनी, थाना- बलियापुर, थाना नं०- 192, अंचल- बलियापुर, परगना - झरिया, जिला- धनबाद। जिला भू-अर्जन धनबाद के कार्यालय में किसी कार्य दिवस के दिन भूमि योजना का निरीक्षण किया जा सकता है।

पुनर्वासन और पुनर्व्यवस्थापन योजना के सार नीचे दिए गये हैं :-

भूमि अर्जन, पुनर्वासन और पुनर्व्यवस्थापन में उचित प्रतिकर और पास्टशिफा का अधिकार अधिनियम - 2013 के अनुसूची II एवं III के अनुसार।


जिला भू-अर्जन पदाधिकारी
धनबाद


शापांक - भू-अर्जन/ धनबाद 633



अपर समाहर्ता
धनबाद


समाहर्ता संद समुचित सरकार।
धनबाद

दिनांक 02.08.2017

- प्रतिलिपि : 1. अंचल अधिकारी झरिया को सूचनार्थ एवं सूचना पट में लगाने हेतु प्रेषित।
2. अनुमंडल पदाधिकारी, धनबाद को सूचनार्थ एवं सूचना पट में लगाने हेतु प्रेषित।
3. प्रभारी पदाधिकारी, जिला मजद शाखा धनबाद को आगामी असाधारण जिला मजद में प्रकाशनार्थ प्रेषित।
4. जिला सूचना एवं जन संपर्क पदाधिकारी, धनबाद को दो दैनिक समाचार पत्रों में जिसने से एक स्थानीय भाषा में अधिसूचना प्रकाशनार्थ प्रेषित।
5. जिला सूचना विशाल पदाधिकारी धनबाद को सूचनार्थ एवं जिला website पर upload करने के अनुरोध के साथ प्रेषित।


जिला भू-अर्जन पदाधिकारी
धनबाद
1.8.17


अपर समाहर्ता
धनबाद


समाहर्ता संद समुचित सरकार
धनबाद